


DECIMA: UN QUARTIERE PROGETTATO PER L'UOMO

architetto Luigi MORETTI (1965)

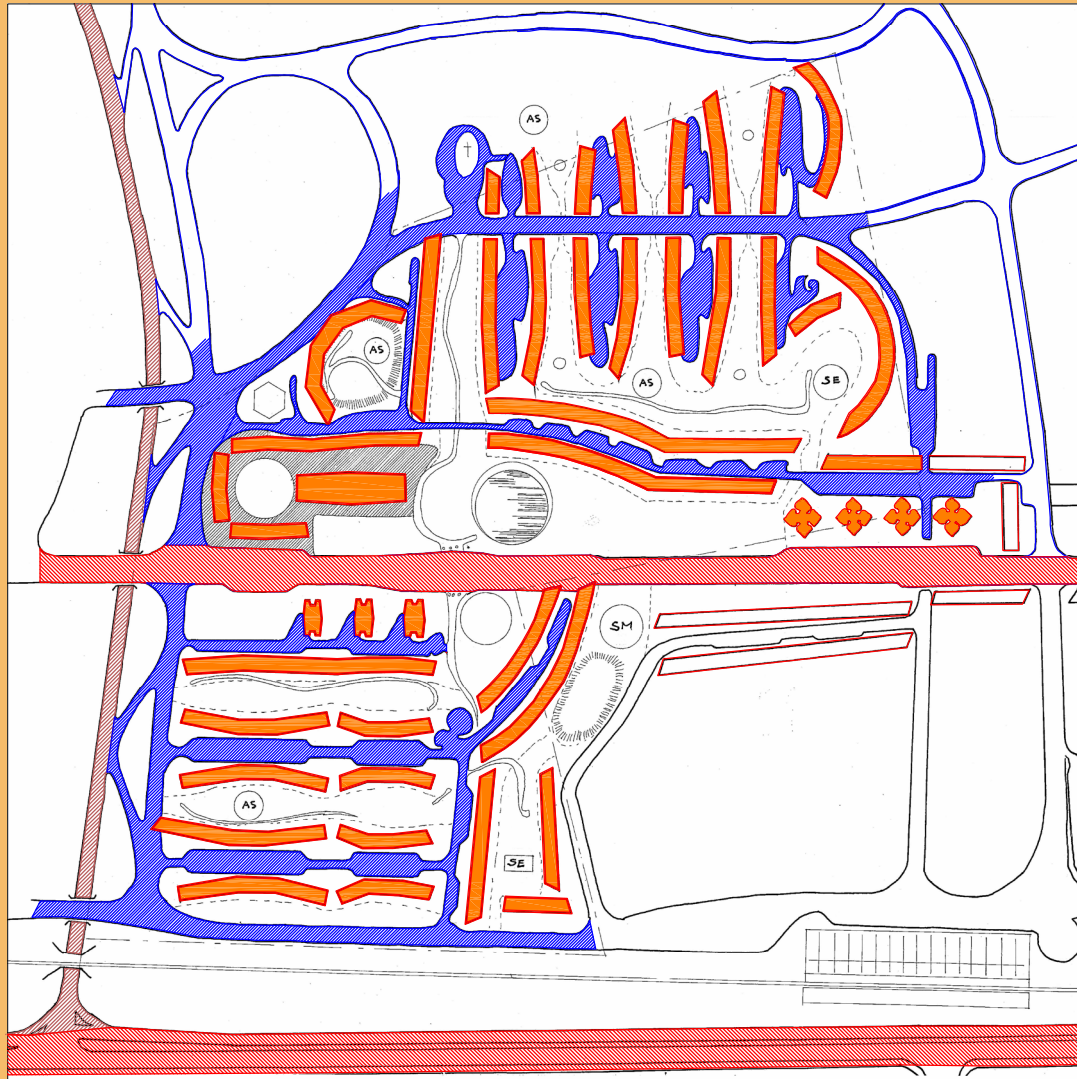
**Guida curata
dall'architetto Arturo TRANFO
per l'Associazione DECIMA50**



L'IMPIANTO URBANISTICO

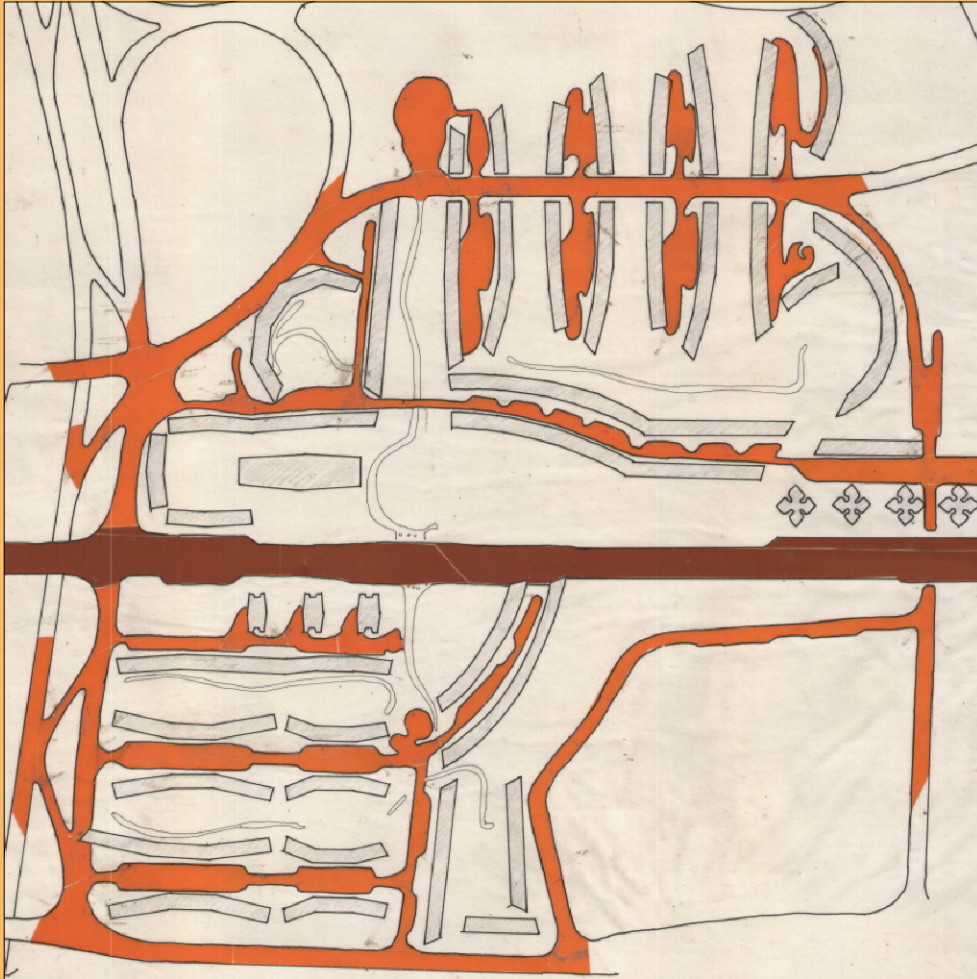
L'impianto planimetrico generale è fondato sulla individuazione di piani altimetrici differenziati e autonomamente compiuti, interconnessi tra loro senza, però, interferire con le specifiche funzionalità:

- viabilità inter-quartiere;
- area di sedime dei fabbricati e della viabilità interna, finalizzata al solo raggiungimento delle aree a parcheggio;
- tessuto connettivo relazionale del verde e dei servizi.

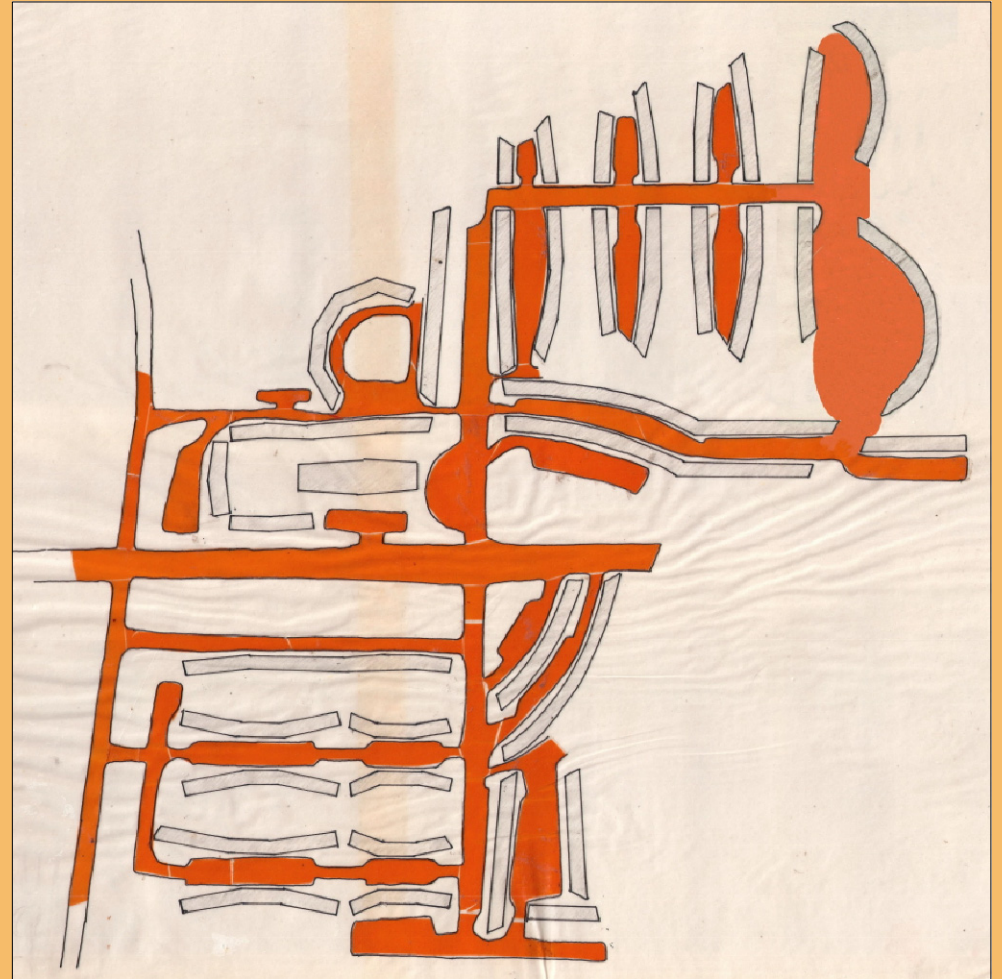


L'IMPIANTO URBANISTICO

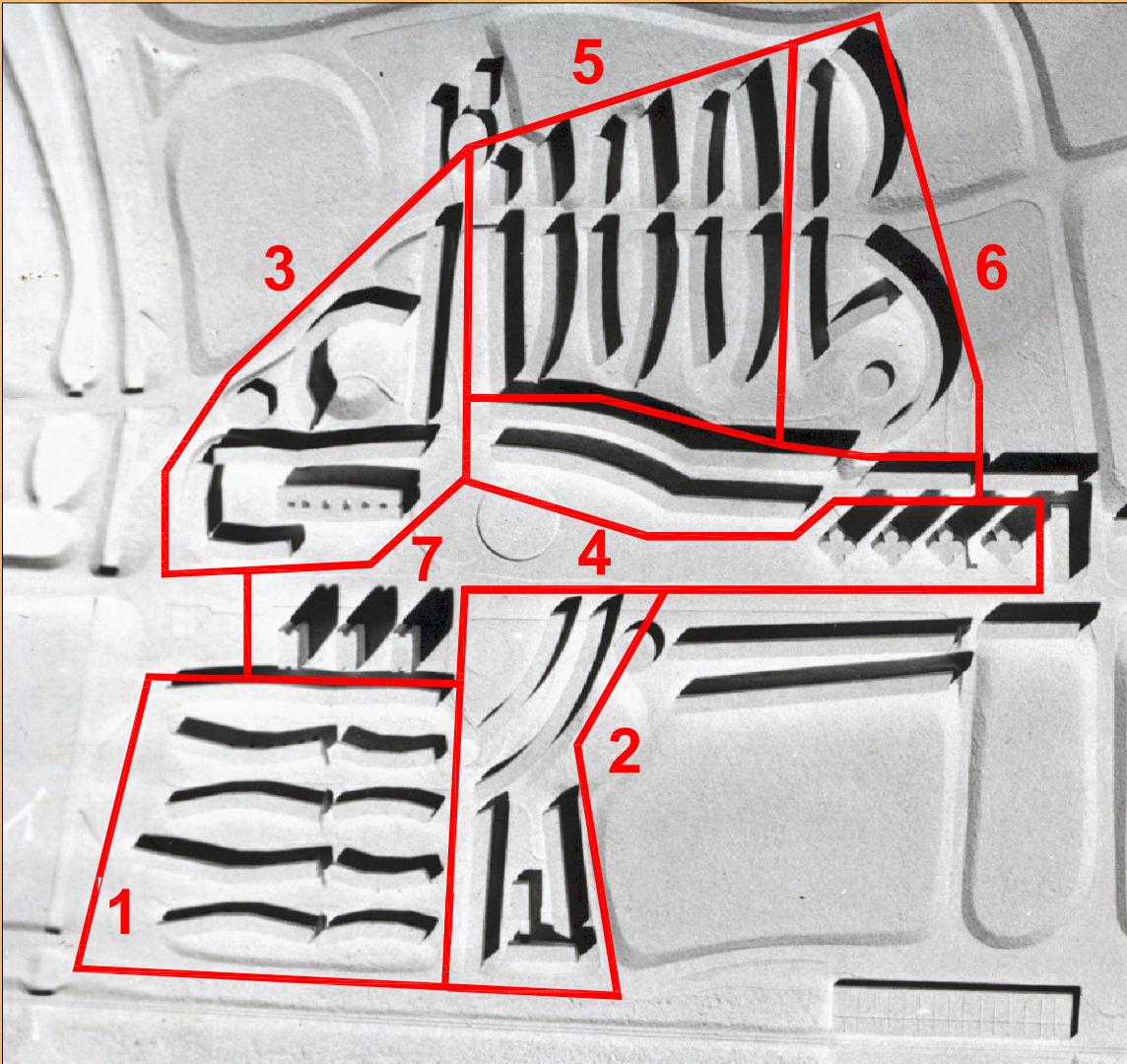
IL PROGETTO



LA REALIZZAZIONE



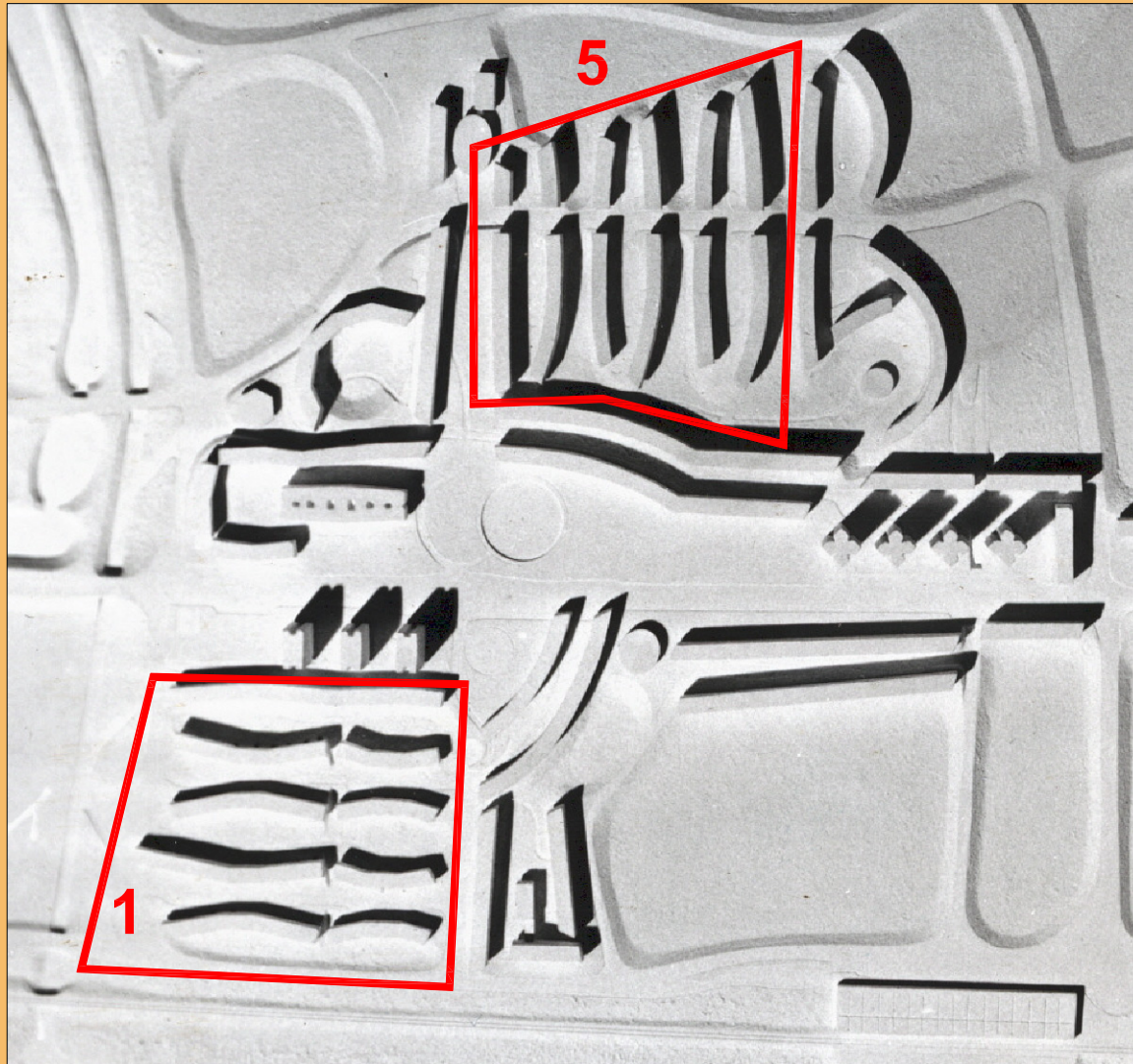
L'ARCHITETTURA DEGLI EDIFICI LE ISOLE



Significativa, per la lettura delle specificità che caratterizzano le singole isole, è la suddivisione dell'intervento in lotti riportata nelle tavole progettuali; suddivisione che, diversamente dal significato che normalmente viene attribuito a tale procedura di semplificazione ai fini edificatori, è invece uno strumento per comprendere il significato dato all'architettura delle forme

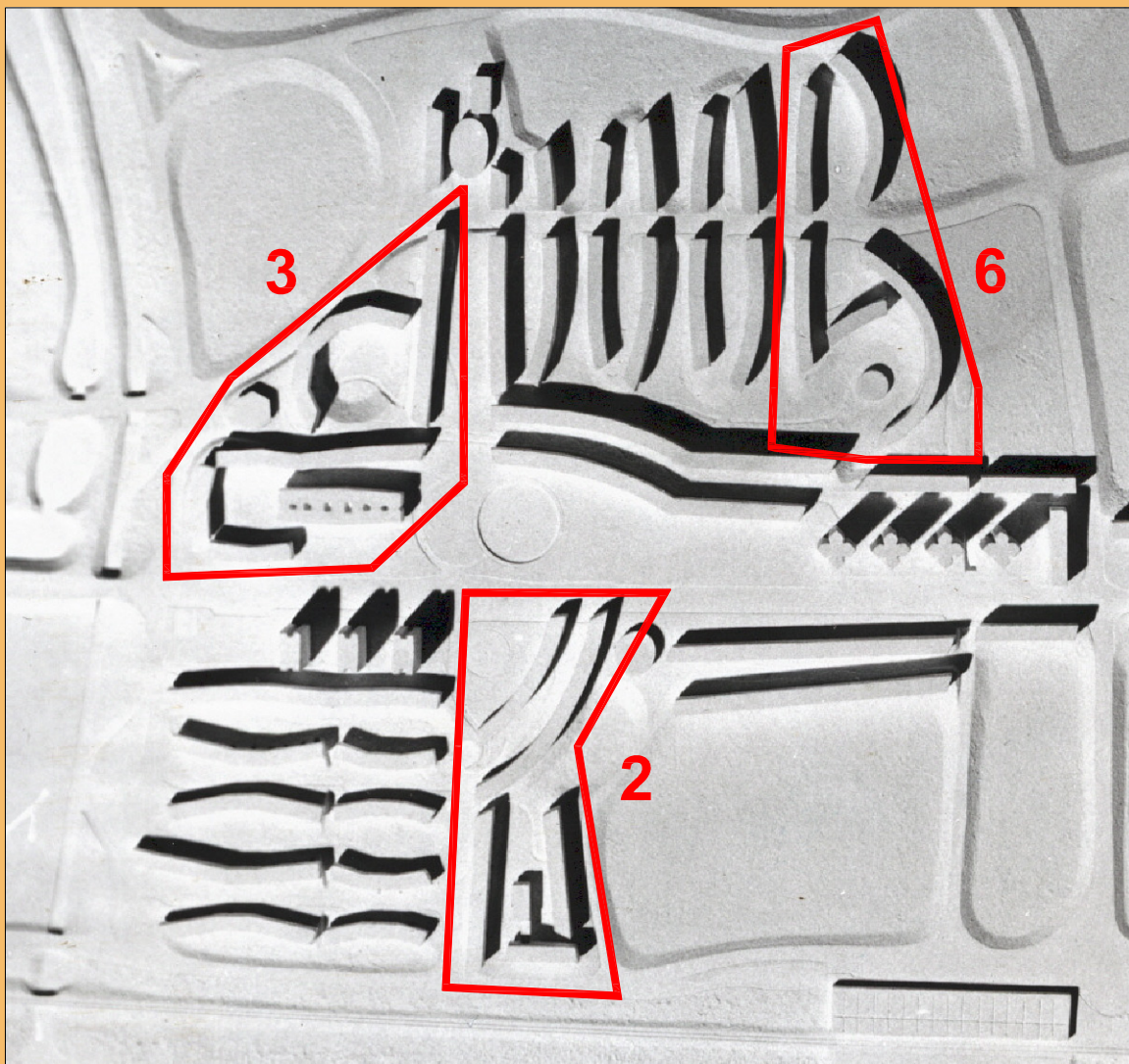
L'ARCHITETTURA DEGLI EDIFICI LE ISOLE

EDIFICI SERIALI "A PETTINE"



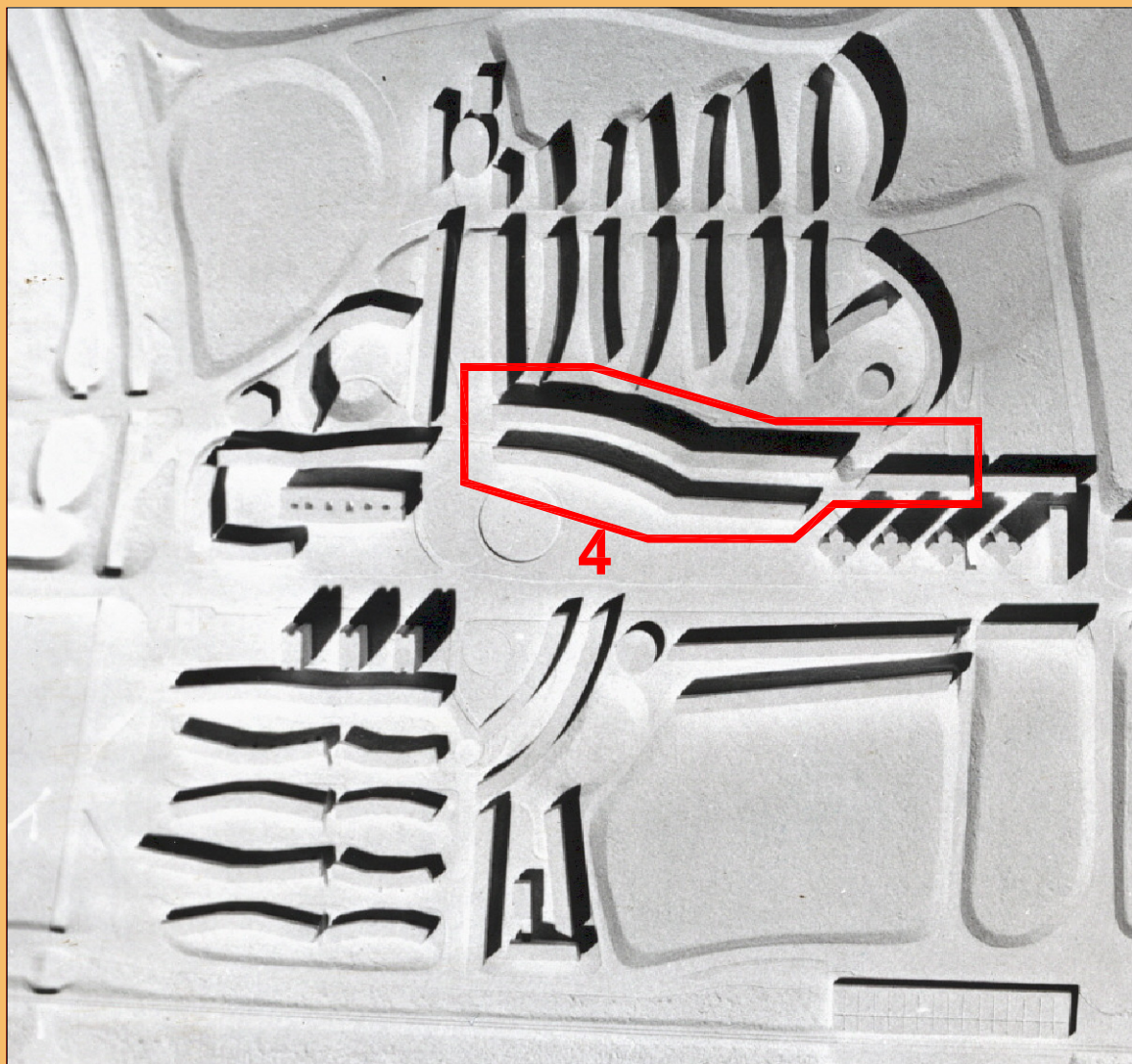
L'ARCHITETTURA DEGLI EDIFICI LE ISOLE

EDIFICI DI MARGINE





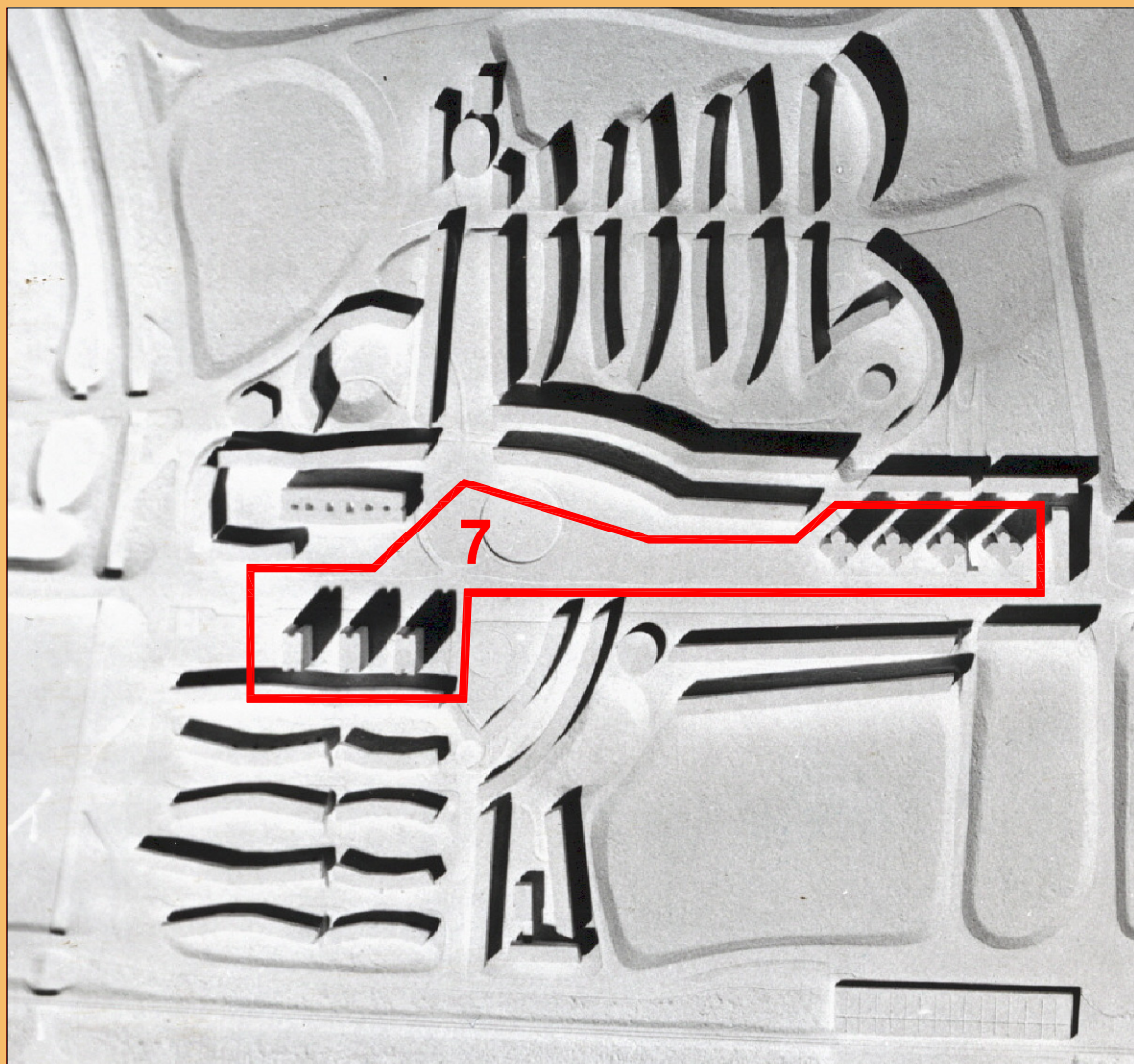
L'ARCHITETTURA DEGLI EDIFICI LE ISOLE

EDIFICI DI QUINTA



L'ARCHITETTURA DEGLI EDIFICI LE ISOLE

EDIFICI A TORRE



IL VERDE

SISTEMA CONNETTIVO E RELAZIONALE

